



NASLOVNA STRAN NAČRTA

8. NAČRT GEODEZIJE

OSNOVNI PODATKI O GRADNJI

naziv gradnje	KOMUNALNA UREDITEV OBMOČJA RAKOVA GOŠA V VELENJU
kratak opis gradnje	Predvidena je komunalna ureditev dela območja Rakove goše v Velenju. V sklopu ureditve je predvidena izvedba kanalizacij, vodovoda, javne razsvetljave, kabelske kanalizacije, nove dovodne ceste ter pločnikov
vrste gradnje	<input checked="" type="checkbox"/> novogradnja - novozgrajen objekt
Označiti vse ustrezne vrste gradnje	novogradnja - prizidava
	<input checked="" type="checkbox"/> rekonstrukcija
	sprememba namembnosti
	odstranitev

DOKUMENTACIJA

vrsta dokumentacije	PZI (projektna dokumentacija za izvedbo)
(IZP, DGD, PZI, PID)	
številka projekta	678 – INF/2020


PODATKI O NAČRTU

strokovno področje načrta	Načrt geodezije
številka načrta	1633-6420
datum izdelave	november 2020

PODATKI O IZDELOVALCU NAČRTA

ime in priimek pooblaščenega arhitekta, pooblaščenega inženirja	Matjaž Fekonja, dipl. inž. geod.
identifikacijska številka	IZS GEO - 0377
podpis pooblaščenega arhitekta, pooblaščenega inženirja	 MATJAŽ FEKONJA dipl.inž.geod. IZS Geo0377

PODATKI O PROJEKTANTU

projektant (naziv družbe)	Komunalno podjetje Velenje, d.o.o.
naslov	Koroška cesta 37/b, 3320 Velenje
vodja projekta	Saša Miliša, diplomirani inženir gradbeništva
identifikacijska številka	G - 3321
podpis vodje projekta	 S A Š A M I L I Š A dipl.inž.grad. IZS G-3321

odgovorna oseba projektanta	Nataša Ribizel Šket, univ. dipl. gosp. inž.
podpis odgovorne osebe projektanta	 Komunalno podjetje Velenje, d. o. o. Koroška cesta 37/b 3320 Velenje

8.2

KAZALO VSEBINE ELABORATA

- 1B Naslovna stran
- 8.2 Kazalo vsebine elaborata
- 8.3 Certifikat geodetskega načrta
- 8.4 Geodetski načrt

Naročnik
geodetskega
načrta:

MESTNA OBČINA VELENJE, Titov trg 1, 3320 Velenje

Pooblaščen
inženir:

Matjaž Fekonja, dipl.inž.geod. IZS GEO – 0377

potrjujem,

da je geodetski načrt:

1633-6420

številka geodetskega načrta

izdelan skladno s predpisi in z namenom uporabe, opredeljenim v točki 3. tega certifikata.

Namen uporabe geodetskega načrta: *(ustrezno označi)*

- za pripravo projektne dokumentacije za graditev objekta
- za pripravo lokacijskega načrta
- geodetski načrt novega stanja zemljišča
- drug namen – PZI

Podatki o vsebini geodetskega načrta:

Podatki	Vir podatkov	Institucija	Datum	Natančnost
Geodetski posnetek	Geodetska izmera	Komunalno podjetje d.o.o.	september - november 2020	$\pm(10\text{mm} + 5\text{ppm} \times D)$
Podloga ZKP	ZKP	GURS	november 2020	$\pm 0.35\text{m}$
Podloga ZKP – urejene meje	ZKP	GURS	november 2020	$\pm 0.05\text{m}$

Pogoji za uporabo geodetskega načrta:

- geodetski načrt, brez dovoljenja naročnika in avtorja, je prepovedano razmnoževati ali predelovati
- geodetski načrt je izdelan v državnem koordinatnem sistemu v K.O. 964 Velenje
- Geodetski načrt je bil izdelan leta 2011, reambulacijo načrt smo izvedli septembra 2020. Prav tako se je izvedla transformacija v novi državni koordinatni sistem
- višinski sistem je SVS2010 (datum Koper)
- višinska in položajna natančnost meritev je pogojena z natančnostjo točk določenih z GNSS metodo izmere

Kraj in datum: Velenje, 20.11.2020

Pooblaščen inženir:

Matjaž Fekonja, IZS GEO 0377
(osebni žig in podpis odgovornega geodeta)

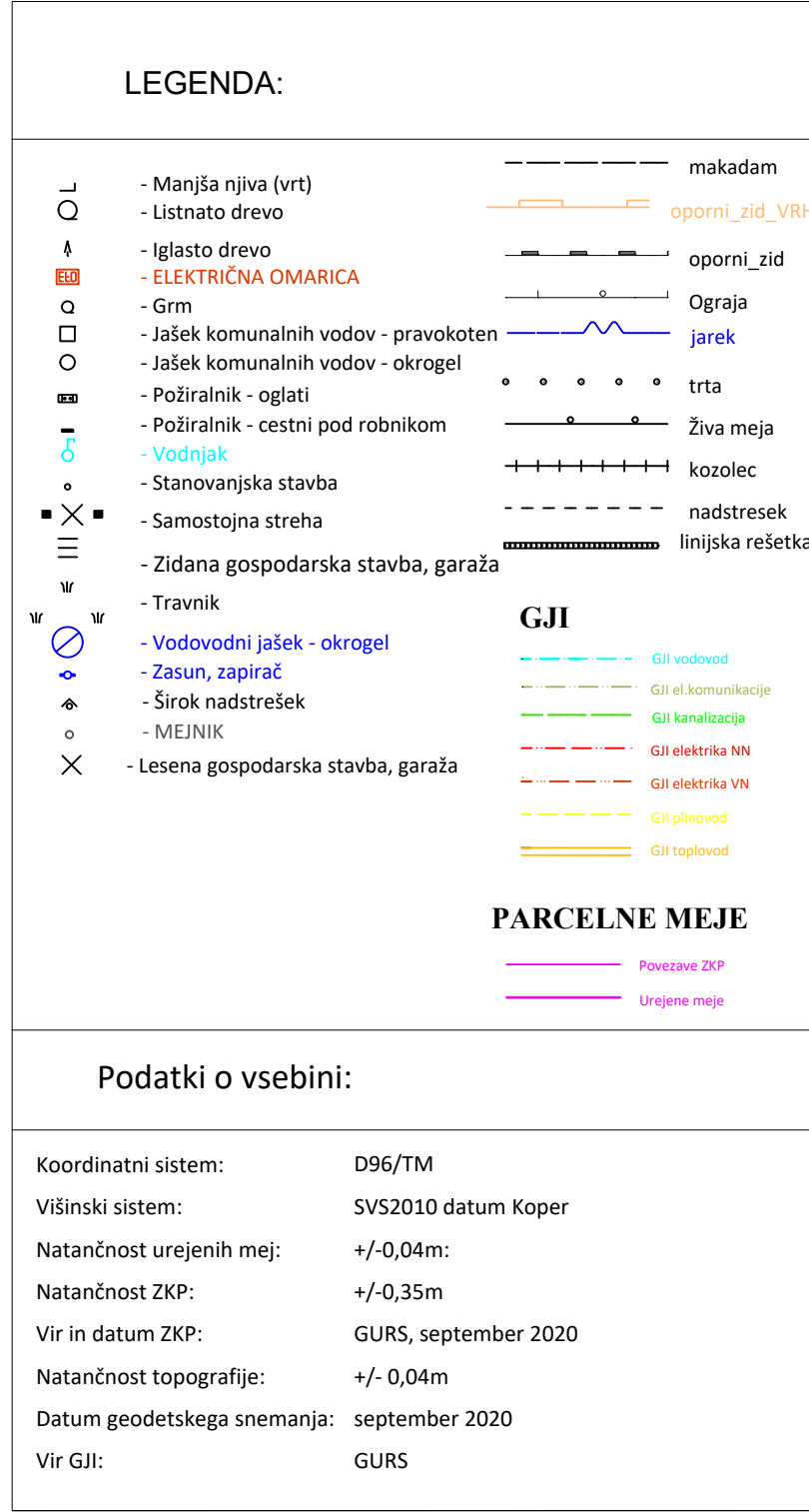



Vodja službe investicij in razvoja:

Nataša Ribizel Šket, univ. dipl. gosp. inž.

podpis

Komunalno podjetje Velenje, d. o. o.
Karolska cesta 37/a
3320 Velenje



ST. GEOD. POSNETKA: 1633-6420		 KOMUNALNO PODJETJE VELENJE d.o.o. SLUŽBA INVESTITIV IN RAZVOJA		MERILO: 1:500	
OBJEKT: Komunalna ureditev območja Rakova goša v Velenju			NARODNIK: <div> MESTNA OBČINA VELENJE Trzin 9 3230 Velenje </div>		
GEOD. ŠNEMANJE / IZVAJAL: FEKONJA MATJAŽ dipl. inž. geod.		DATUM: september 2020		PODPIS:	
OBDELAVA / PODATKOV: FEKONJA MATJAŽ dipl. inž. geod.		DATUM: september 2020		PODPIS:	
POODRSLAŠČEN (INŽ.) FEKONJA MATJAŽ dipl. inž. geod.		ID ŠT. PRI IZS: IZS GEOD 0377		DATUM: 20.11.2020	
				PODPIS:	